










CFAD de Léké
Cartographie des Forêts à
Haute Valeur de Conservation

Différentes Forêts à Haute Valeur de Conservation

-  Série agricole et pastorale (10 305 ha)
-  Série de protection des marécages des rivières Lékabi et Angoumou (2 221 ha)

Mise en conservation d'échantillons représentatifs des différents types de forêts

-  B1 : Bloc 1 (210 ha)
-  B2 : Bloc 2 (209 ha)
-  Sites sacrés (nom indiqué)
-  Savanes herbeuses et arbustives
-  Zones tampons des principaux blocs de savanes (2761 ha)
-  Zones tampons des berges des principales rivières (50 m) :
 Léconi (132 ha)
 Lékabi (53 ha)
 Mpassa (120 ha)
-  4 placettes permanentes d'1 ha chacune


Rougier
 Gérer la forêt, faire vivre le bois

